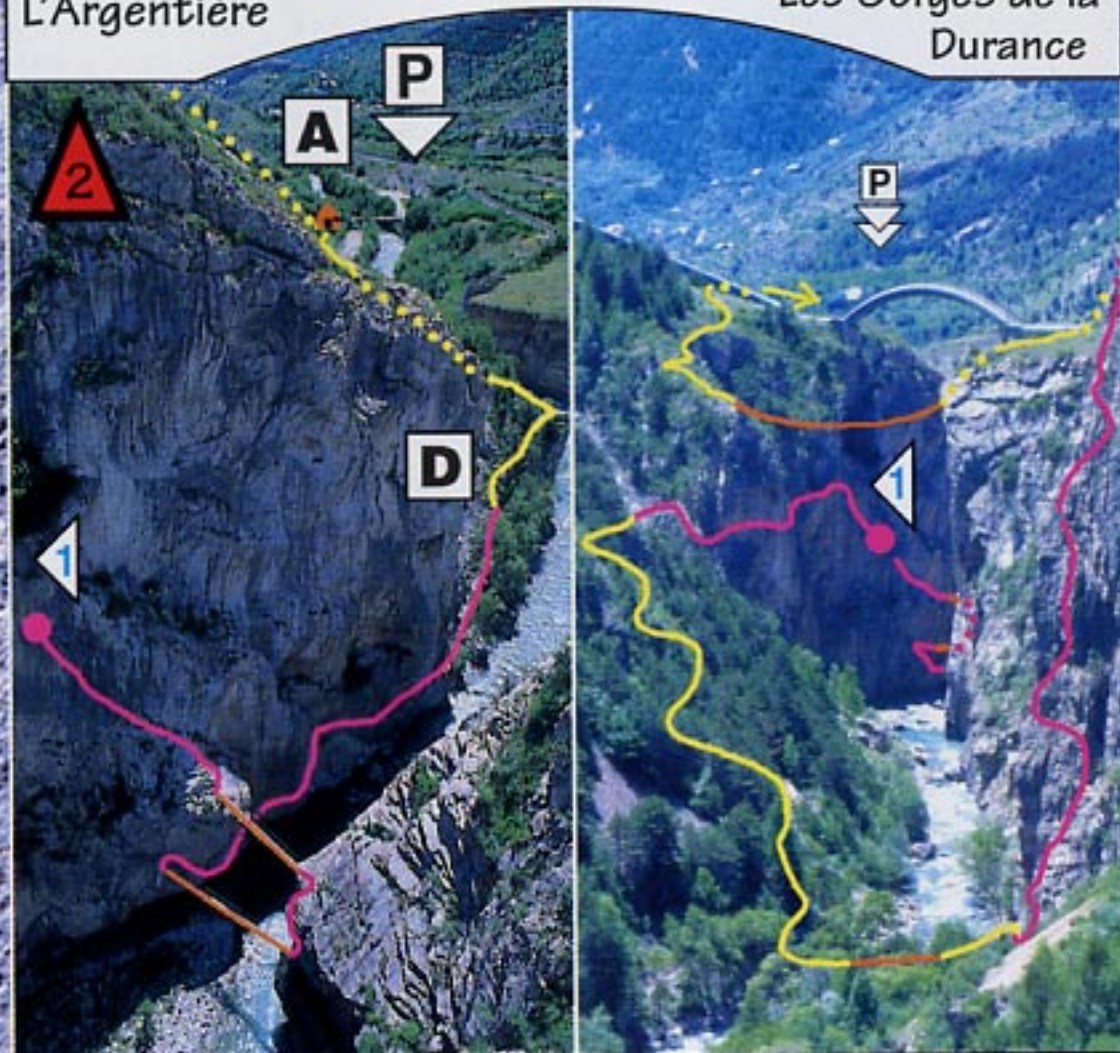


Dépliant numérisé par

**[www.randonneur.net](http://www.randonneur.net)**

L'Argentière

Les Gorges de la Durance



Accès 3,1 €  
 Difficulté : TD Sommet : 1150 m  
 Dénivelé :  
 Accès : 50 m Total : 300 m  
 Via ferrata : 250 m  
 Horaires :  
 Accès : 10 mn  
 Via : 3H à 3H30 Total : 3H30 à 4H  
 Retour : 20 mn

Commentaire : Une des plus dures du coin, qui passe d'une rive à l'autre grâce à 5 passerelles dont une «plein gaz» de 50 m de long.

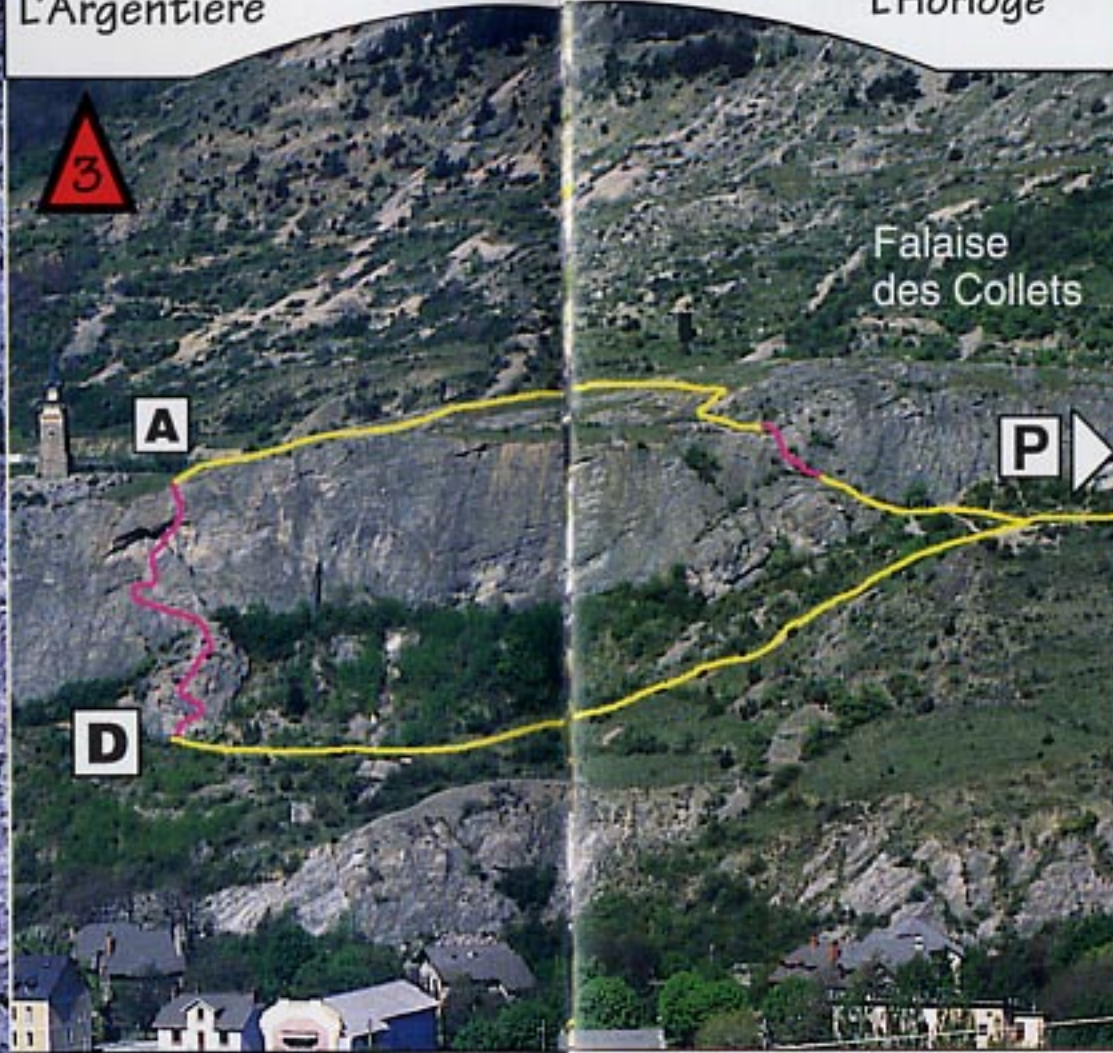
Accès : De l'Argentière, prendre la direction de la Vallouise (D994E). Avant le village de la Bâtie des Vigneaux, prendre à droite et suivre le fléchage jusqu'au parking en bordure de la Durance. Du panneau indicateur suivre le sentier balisé en rive gauche.  
 Retour : Par un sentier balisé en rive droite.

Un côté sportif avec quelques surplombs, une grande envolée sur un pilier de plus de 100 m et une nouvelle fin qui utilise la fabuleuse passerelle.

Contacts - infos : Maison du tourisme : 04 92 23 03 11  
 Bureau des Guides des Écrins : Ailefroide : 04 92 23 32 02  
 Vallouise : 04 92 23 32 29

L'Argentière

L'Horloge



Accès gratuit.  
 Difficulté : F Sommet : 1000 m  
 Dénivelé :  
 Accès : -40 m Total : 50 m  
 Via ferrata : 50 m  
 Horaires :  
 Accès : 5 mn  
 Via : 20 mn à 1H Total : 35 mn à 1H10  
 Retour : 5 mn

Commentaire : Spécialement étudié pour les tous petits (équipements rapprochés), ce parcours nécessite de tirer sur les

Contacts - infos : Maison du  
 Bureau des Guides des Écrins :

Accès : De l'Argentière la Bessée prendre direction centre ville. Au kiosque à musique prendre sur la droite rue des Collets, traverser la ligne de chemin de fer, monter sur 300 m le parking est sur la gauche.  
 Retour : Par un petit sentier sur le plateau (une descente de 10 m est équipée de câbles).

bras notamment sur la dernière partie légèrement surplombante. Un bon test avant de les emmener plus loin.

tourisme : 04 92 23 03 11  
 Ailefroide : 04 92 23 32 02  
 Vallouise : 04 92 23 32 29



UNE VILLE VOUS ACCUEILLE

AU PAYS DES ÉCRINS

Les grands rendez-vous sportifs

- Coupe du Monde d'escalade des Écrins (du 25 au 28 juillet 2003)
- Les internationaux de la cascade de glace (début janvier 2004)
- La course de ski-alpinisme les Écrins (début mars 2004)

Les activités sportives

Base de loisirs eau vive (départ rafting, stade de slalom de canoë-kayak), randonnée pédestre, VTT, escalade

Marchez dans les pas des mineurs d'antan

Mines d'argent du Fournel, visite du musée et des mines (réservation obligatoire).

Tel : 04 92 23 02 94

Infos :

Maison d'accueil et d'information du canton de L'Argentière

Tel : 04 92 23 03 11

Mairie

Tel : 04 92 23 10 03

Mines d'Argent



L'Argentière la Bessée

**Vertige & Canyon**  
 CANYON - ESCALADE - VTT - VIA FERRATA

canyon - escalade - VTT - via ferrata

Centre d'Activité Sud  
 Parking Twinner  
 05100 Briançon  
 tél. 06 60 824 650

fax 04 92 204 794

www.vertigeetcanyon.com  
 cavallarolaurent@wanadoo.fr

Bureau des Guides des Écrins

Contact : Bureau des Guides des Écrins  
 05340 Ailefroide



Ailefroide : 04 92 23 32 02

Vallouise : 04 92 23 32 29

Fax : 04 92 23 48 92

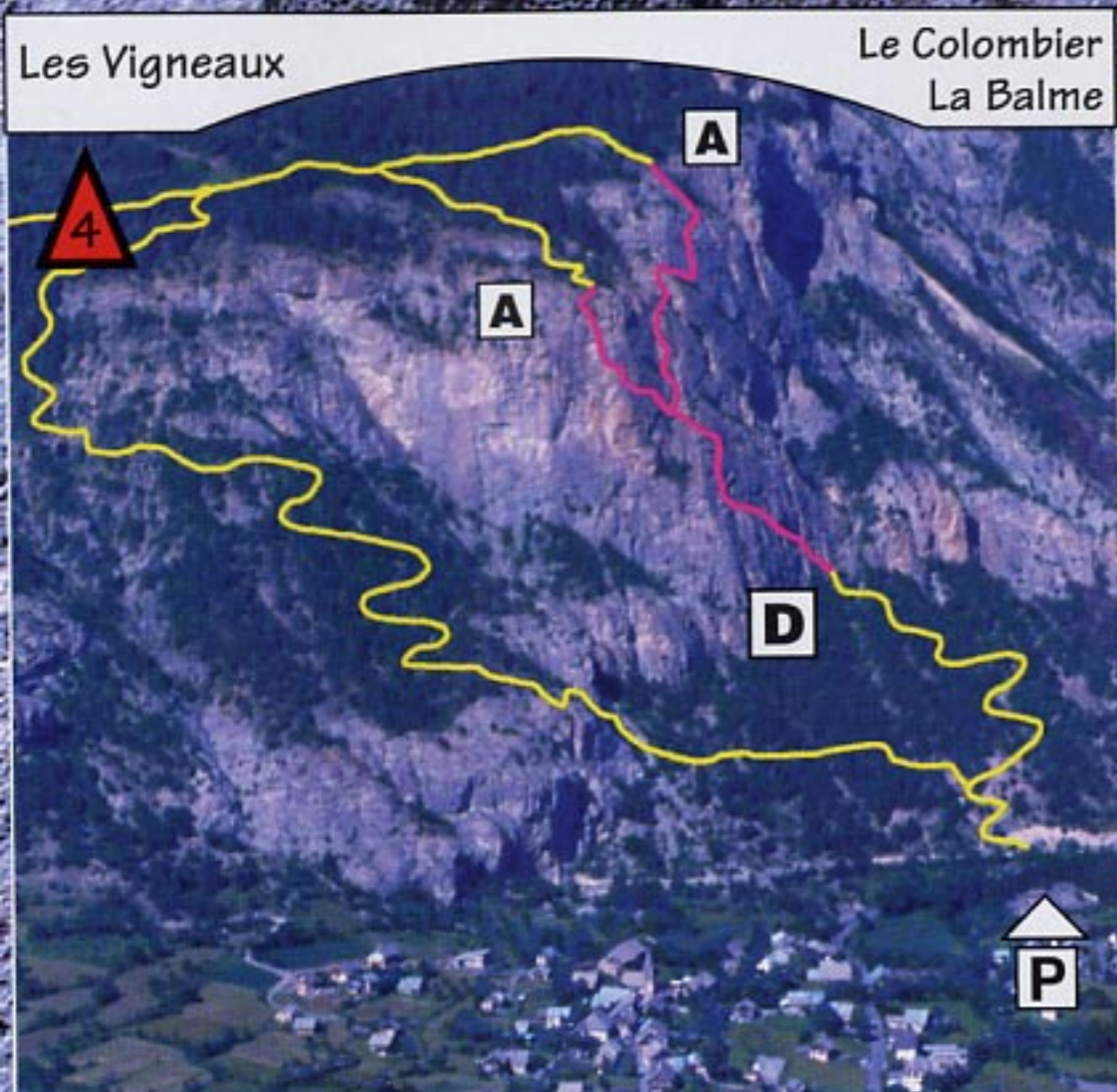
www.guides-ecrins.com

mail : guides.ecrins@wanadoo.fr

via ferrata - ski hors piste - ski de rando - Canyonning

Alpinisme - escalade

Randonnée en Montagne

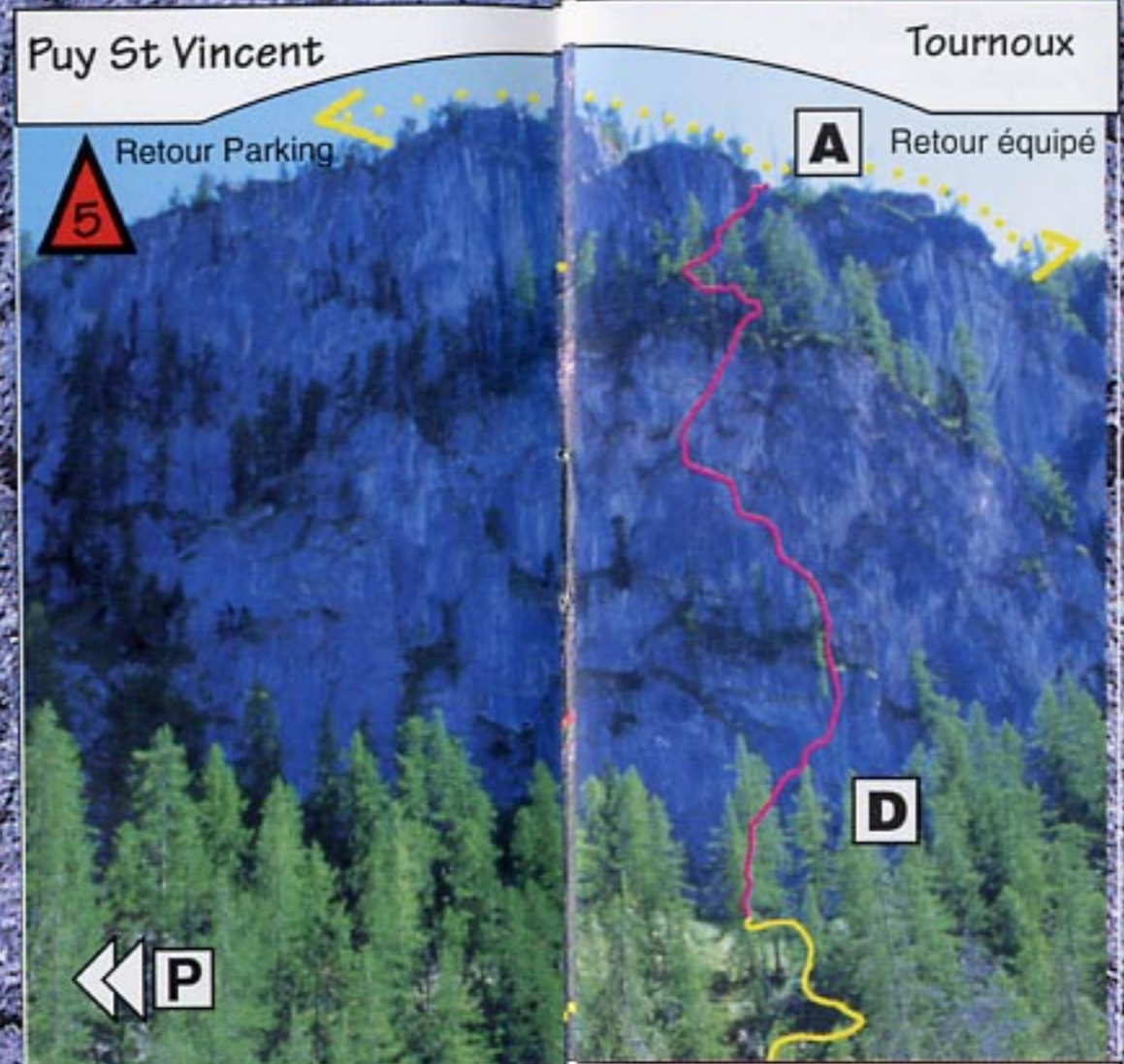


**Accès gratuit.**  
**Difficulté:** PD et D **Sommet:** 1630 m  
**Dénivelé:**  
**Accès:** 140 m **Total:** 460 et 520 m  
**Via ferrata:** 320 et 380 m  
**Horaires:**  
**Accès:** 20 mn  
**Via:** 2H à 2H30 **Total:** 3H à 3H30  
**Retour:** 30 mn

**Accès:** De l'Argentière la Bessée aller au village des Vigneaux, puis prendre la route des Traverses en direction de Briançon. Parking sur la gauche.  
**Retour:** Par un petit sentier à travers bois.

**Commentaire:** Un parcours, 2 sorties. Facile (à gauche) ou plus sportif (à droite) qui vous emmène rapidement en altitude au-dessus du petit village des Vigneaux. C'est une des via ferrata la plus fréquentée de France. A noter, accès gratuit cette année.

**Contacts - infos:** Maison du tourisme : 04 92 23 03 11  
**Bureau des Guides des Écrins:** Ailefroide : 04 92 23 32 02  
 Vallouise : 04 92 23 32 29



**Accès gratuit.**  
**Difficulté:** PD **Sommet:** 2030 m  
**Dénivelé:**  
**Accès:** 50 m **Total:** 250 m  
**Via ferrata:** 200 m  
**Horaires:**  
**Accès:** 10 mn  
**Via:** 2H **Total:** 2H30  
**Retour:** 20 mn

**Accès:** De Puy Saint Vincent 1400, prendre la route des Prés puis la route forestière en direction du col de la Pousterle. Parking peu avant le col devant le panneau indicateur en bois (piste de ski). Suivre la piste forestière (Ouest) balisée orange jusqu'au panneau via ferrata.  
**Retour:** Par un beau sentier sur la gauche en sortant (Est), on rejoint le col de la Pousterle (conseillé). À droite, par un chemin, équipé en Via Ferrata.

**Commentaire:** Un cadre bucolique pour un itinéraire facile qui vous fera découvrir une forêt de mélèzes au beau milieu de la falaise et, du plateau d'Oréac, une vue panoramique sur la vallée de la Vallouise. Nouveau départ plus direct cette année.

**Contacts - infos:** O.T. de Puy St Vincent : 04 92 23 35 80  
**Bureau des Guides des Écrins:** Ailefroide : 04 92 23 32 02  
 Vallouise : 04 92 23 32 29



**Accès gratuit.**  
**Difficulté:** F **Sommet:** 1580 m  
**Dénivelé:**  
**Accès:** 20 m **Total:** 200 m  
**Via ferrata:** 180 m  
**Horaires:**  
**Accès:** 5 mn  
**Via:** 2H **Total:** 2H30  
**Retour:** 30 mn

**Accès:** Du carrefour de l'hôtel l'Aiglière (hameau le Puy), prendre la direction Puy St Vincent 1600. A environ 200m du carrefour vous trouverez sur votre droite le départ du sentier indiquant: Grand Bois, Sentier Via Ferrata, Torrent de la Combe.  
**Retour:** Par le sentier de la Combe.

**Commentaire:** Le sentier de la Combe est d'un concept tout nouveau qui permettra à toute la famille de découvrir le torrent du vallon de Narreyroux, qui se trouvait être un ancien site glaciaire. Via ferrata, pont de singes, échelles,... le tout dans un cadre atypique avec quelques plaisirs aquatiques.

**Contacts - infos:** O.T. de Puy St Vincent : 04 92 23 35 80  
**Bureau des Guides des Écrins:** Ailefroide : 04 92 23 32 02  
 Vallouise : 04 92 23 32 29



Ouvert de 9H à 12H et de 15H à 19H

- Tous travaux photos argentiques et numériques
- Photocopies noir et blanc, couleur
- GSM : Orange / SFR
- Photos d'identité
- Télécartes



C. Cial La Casse - 05290 Vallouise - tél. 04 92 23 53 25

TOUT LE MATERIEL  
 VIA FERRATA  
 MONTAGNE  
 Vente - Location



Vallouise  
 Tél : 04 92 23 40 22  
 Puy St Vincent 1600  
 Tél : 04 92 23 51 55  
 Ailefroide  
 Tél : 04 92 23 42 77